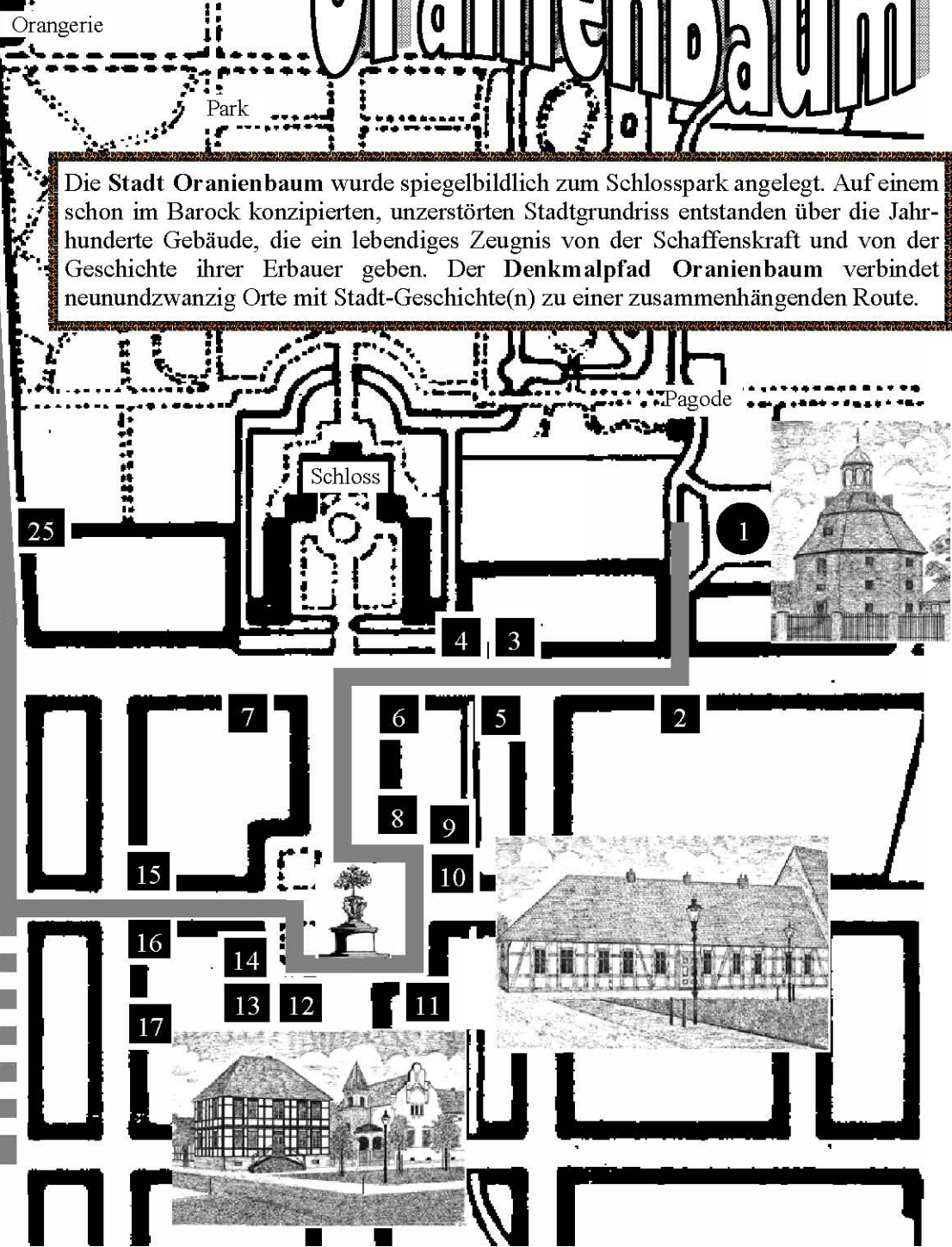
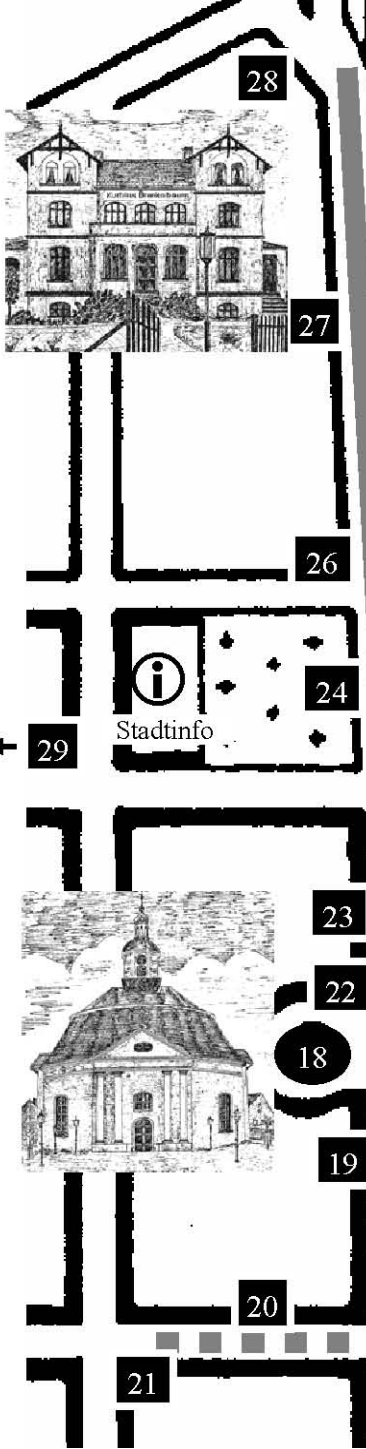





# Denkmalpfad

Die Geschichts-Route  
der Barockstadt

# Oranienbaum



Die Stadt Oranienbaum wurde spiegelbildlich zum Schlosspark angelegt. Auf einem schon im Barock konzipierten, unzerstörten Stadtgrundriss entstanden über die Jahrhunderte Gebäude, die ein lebendiges Zeugnis von der Schaffenskraft und von der Geschichte ihrer Erbauer geben. Der Denkmalpfad Oranienbaum verbindet neunundzwanzig Orte mit Stadt-Geschichte(n) zu einer zusammenhängenden Route.



- |                           |                             |                               |
|---------------------------|-----------------------------|-------------------------------|
| 1 Kleine Kirche           | 11 Fürstliches Witwenhaus   | 21 Altes Tabakviertel         |
| 2 Budenhaus               | 12 Historisches Pfarrhaus   | 22 Apotheke                   |
| 3 Hoffmanns Villa         | 13 Likörfabrik Friedrich    | 23 Brauherren-Haus            |
| 4 Hauptgraben „Die Bach“  | 14 Bürgermeisterei          | 24 Alter Friedhof             |
| 5 Fleischerei Sommerlatte | 15 Weberei Schapitz         | 25 Zollhaus                   |
| 6 Gasthof Goldener Hirsch | 16 Altes Gewerbequartier    | 26 Gasthof Goldener Fasan     |
| 7 Ackerbürgerhof          | 17 Tabakfabrik Gaudig       | 27 Villen in der Eiskuthe     |
| 8 Alte Tuchmanufaktur     | 18 Evangelische Stadtkirche | 28 Ehemaliges Kurhaus         |
| 9 Huf- und Wagenschmiede  | 19 Fabrikantenvilla         | 29 Villa Stockmann            |
| 10 Tabakfabrik Delzig     | 20 Kaplanei                 | (Schloss-/Ecke Friedrichstr.) |